



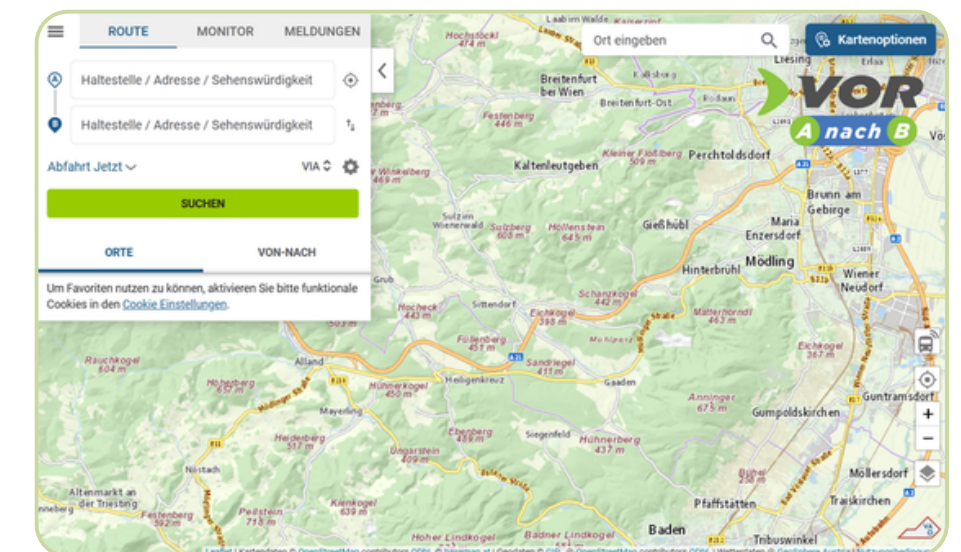
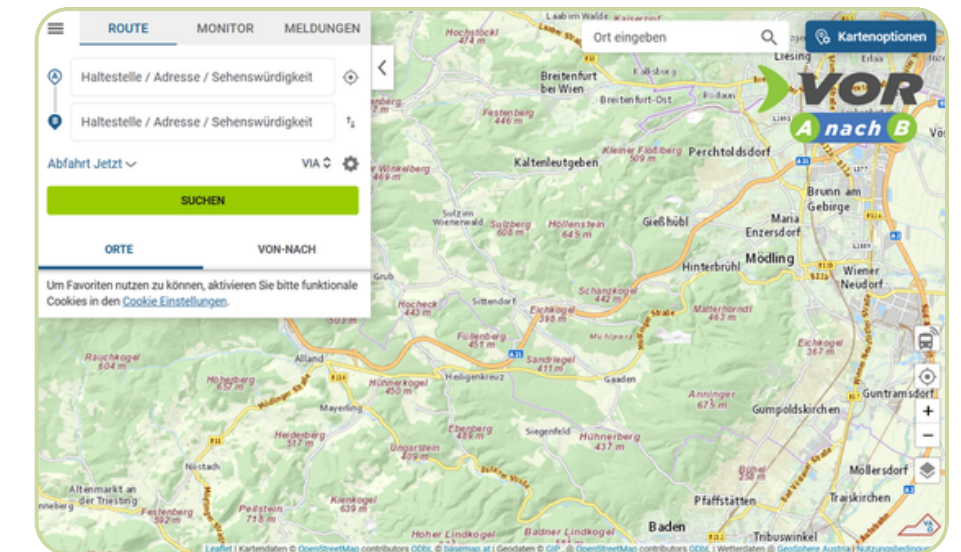
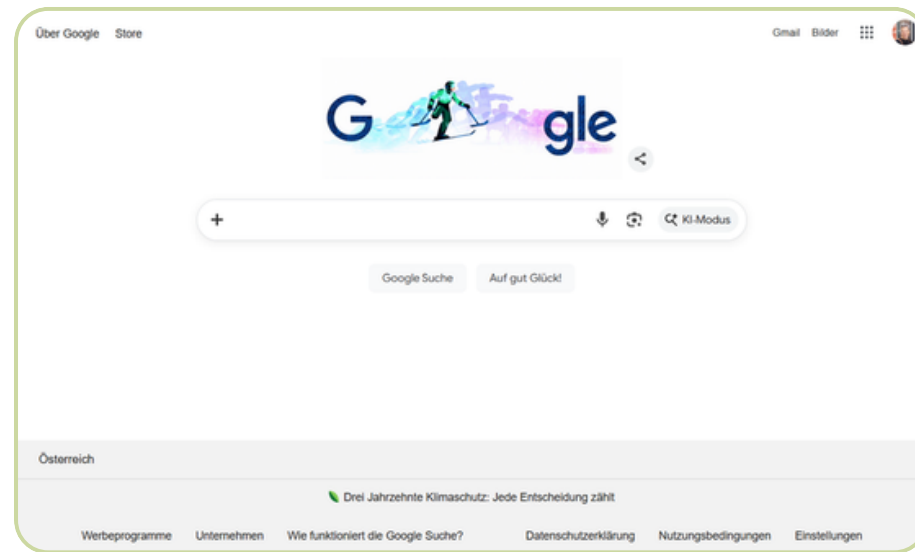
TICT-TALK

Martin Heppner

martin.heppner@bahn-zum-berg.at

06. März 2026

PLANUNG ANREISE & HEIMREISE



Gilt für Routenplanung mit Auto und Öffis gleichermaßen.
Der Unterschied: Das Auto wartet geduldig am Parkplatz.

Mit Unterstützung vom
Bundesministerium
Land- und Forstwirtschaft,
Klima- und Umweltschutz,
Regionen und Wasserwirtschaft

BAHN zum BERG
Berge erfahren



Servus Bergfreund:innen,
WIR SIND BAHN ZUM BERG




2020:

Drei Öffi-Enthusiast:innen gründen den gemeinnützigen Verein “Bahn zum Berg”.



Ihr Ziel:


Einen wichtigen Beitrag zum Schutz, zur nachhaltigen Entwicklung des Alpenraumes und zur Umsetzung der Alpenkonvention beitragen.



Die Aufgabe:

Die Förderung der öffentlichen Anreise zu Outdoor-Aktivitäten.

Mit Unterstützung vom

 Bundesministerium
Land- und Forstwirtschaft,
Klima- und Umweltschutz,
Regionen und Wasserwirtschaft



Gemeinsam schaffen wir eine Zukunft, in der es selbstverständlich ist, die Berge mit Bahn und Bus zu erreichen. Wir machen klimafreundlichen Bergsport nachvollziehbar und erfahrbar. Online und offline.


TIPPS FÜR DIE ÖFFI-TOURENPLANUNG:



Öffi-Tourenideen



Bus vs. Zug



**Treffpunkt
& -zeit**



**Überschreitung
statt Rundtour**

Mit Unterstützung vom

 Bundesministerium
Land- und Forstwirtschaft,
Klima- und Umweltschutz,
Regionen und Wasserwirtschaft

BAHN zum BERG
Berge erfahren

OFFLINE:

Unsere Community schafft Inspiration und neue Verbindungen:

öffi-Touren Bücher

37 öffi-Wanderungen Nordtirol

37 öffi-Skitouren Nordtirol

40 öffi-Wanderungen in Oberösterreich

50 öffi-Wanderungen Bayrische Alpen

56 öffi-Wanderungen Wien & Niederösterreich

Im Frühjahr 2026 erscheint Steiermark


BzB-Community

Regelmäßige Mitglieder-Wanderungen

Interessante Events zum Mitdiskutieren



Mit Unterstützung vom

 Bundesministerium
Land- und Forstwirtschaft,
Klima- und Umweltschutz,
Regionen und Wasserwirtschaft

WIR BEWEGEN DEN GANZEN ALPENRAUM:



zuugle.fr

bahn-zum-berg.it
zuugle.it

bahn-zum-berg.ch
zuugle.ch

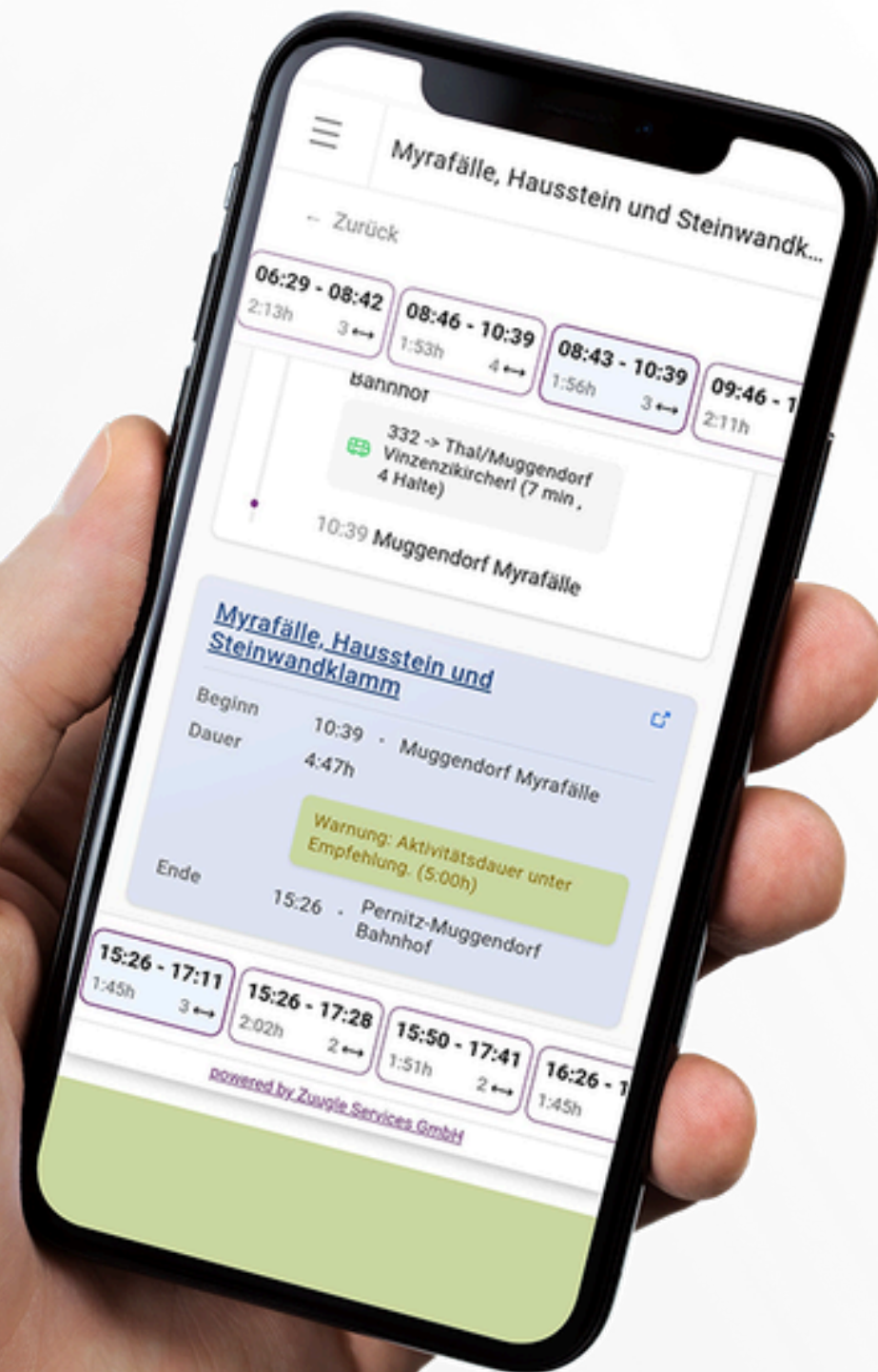
bahn-zum-berg.de
zuugle.de

bahn-zum-berg.at
zuugle.at

zuugle.si

ONLINE:

Von 2020–2026 haben wir viel aufgelegt:



**Bahn zum Berg, das
Öffi-Bergtourenportal**

www.bahn-zum-berg.at
www.bahn-zum-berg.de
www.bahn-zum-berg.it
www.bahn-zum-berg.ch

**Zuugle, die Suchmaschine
für öffentlich erreichbare
Bergtouren**

www.zuugle.at
www.zuugle.de
www.zuugle.si
www.zuugle.it
www.zuugle.ch
www.zuugle.fr

*Die Inspirationsquelle
samt passendem Fahrplan*

ÖFFI-TOURENPORTAL

www.bahn-zum-berg.at

Tourenberichte, die Lust aufs Öffi-Wandern machen, verfasst von Bergsportbegeisterten

[Bahn zum Berg Wien](#) > [Mühlviertel](#) > Anton Bruckner begegnen, von Linz nach Enns

Anton Bruckner begegnen, von Linz nach Enns

von Veronika Schöll im Mai 2024 Lesedauer 5 Minuten

🕒 1:45 Std Anreise 🏃 7:00 Std Wandern ⬆️ 350 HM Aufstieg ⬇️ 400 HM Abstieg 📏 22 km 📍 mittel



Aus der Stahlstadt Linz hinauswandern, in Anton Bruckners Fußstapfen – über St. Florian und Tillysburg nach Enns. 2024 ist dem großen oberösterreichischen Komponisten gewidmet, wir feiern seinen 200. Geburtstag. Ein Grund mehr, diese schöne Landschaft zu erkunden. Zahlreiche Veranstaltungen finden im Zuge des [Brucknerjahrs](#) in seinem Lebens- und Wirkensbereich zwischen Linz und Wien statt.

[Bahn zum Berg Wien](#) > [Rax & Co](#) > Am Gretchensteig durch die Raxmauer

Am Gretchensteig durch die Raxmauer

von Veronika Schöll im Juli 2024 Lesedauer 3 Minuten

🕒 1:45 Std Anreise 🏃 6:00 Std Wandern ⬆️ 950 HM Aufstieg ⬇️ 1.250 HM Abstieg 📏 13 km 📍 mittel



Aussichtsreiche Raxtour mit alpinem Flair – Preiner Gscheid, Gretchensteig (Klettersteig A), Heukuppe und Altenbergsteig nach Altenberg an der Rax.

Gut zu wissen: Die südseitig gelegenen Wege bieten wenig Schatten und sind besser für nicht so heiße Tage geeignet. Trittsicherheit notwendig. Unterwegs keine Einkehrmöglichkeit, am besten Jause und Getränk mitnehmen.

[Bahn zum Berg Wien](#) > [Rax & Co](#) > Große Scheibe: Überschreitung vom Weltkulturerbe Semmeringebahn bis in den Naturpark Mürzer Oberland

Große Scheibe: Überschreitung vom Weltkulturerbe Semmeringebahn bis in den Naturpark Mürzer Oberland


von Andreas Steininger im April 2024 Lesedauer 3 Minuten

🕒 1:45 Std Anreise 🏃 7:00 Std Wandern ⬆️ 1.100 HM Aufstieg ⬇️ 1.050 HM Abstieg 📏 17 km 📍 mittel



„Eine technisch einfache, aussichtsreiche Tour vom Welterbe Semmeringebahn in den Naturpark Mürzer Oberland. Eine genussvolle Wanderung inklusive einer an Wochenenden ganzjährig geöffneten Schutzhütte mit Abstiegsvarianten nach Mürzzuschlag sowie zum Preiner Gscheid und damit zur Rax.“

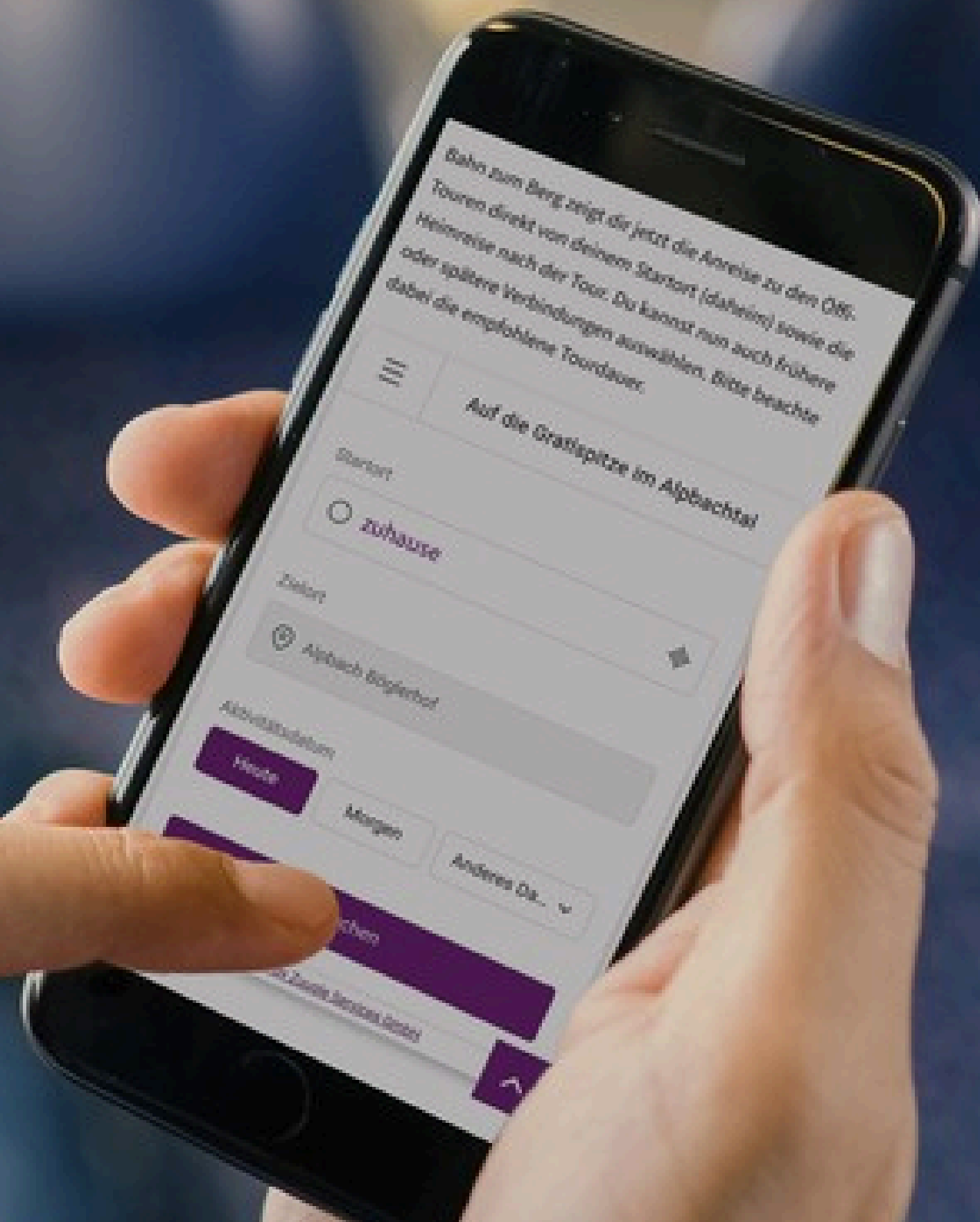
Mit Unterstützung vom

 Bundesministerium
Land- und Forstwirtschaft,
Klima- und Umweltschutz,
Regionen und Wasserwirtschaft

BAHN zum **BERG**
Berge erfahren

Unsere Öffi-Tourenplanung beginnt
jetzt direkt vor deiner Haustüre

MIT PLAN ZUM BERG



ÖFFI-TOURENPORTAL

www.bahn-zum-berg.at

Und so sieht es aus.

Beispieltour von Bahn zum Berg

Kufstein – mit Bahn und Bus zum Seegenuss

von Eva Maria Ginal im Mai 2023 Lesedauer 6 Minuten

0:45 Std Anreise 4:00 Std Wandern 350 HM Aufstieg 350 HM Abstieg 13 km leicht



Ich habe schon gehört und gelesen von der schönen 4 Seen Runde in Kufstein. Bei meiner Öffi-Recherche war ich überrascht, wie gut die Verbindung nach Kufstein ist. Die Wegstrecke zum Start der offiziell beschriebene 4 Seen Wanderweg ist auch machbar. Ich bastle mir im Routenplaner meine eigene 3 Seen Runde zusammen und warte auf

Kufstein – mit Bahn und Bus zum Seegenuss

← Zurück

06:32 - 07:48 1:16h 1 ↔ 07:01 - 08:18 1:17h 3 ↔ 07:01 - 08:26 1:25h 2 ↔ 07:29 - 08:30 1:01h 1 ↔ 07:33 - 08:48 1:15h

- 07:29 Höttinger Au 34, Innsbruck 04. Juni
5 min
- 07:34 Innsbruck Klinik/Universität
5 -> Rum Bahnhof (6 min , 3 Halte)
- 07:40 Innsbruck Hauptbahnhof
↔ 2 min Umsteigezeit
- 07:42 Innsbruck Hauptbahnhof
CJX 6105 -> Kufstein Bahnhof (47 min , 6 Halte)
- 08:29 Kufstein Bahnhof

06:32 - 07:48 1:16h 1 ↔ 07:01 - 08:18 1:17h 3 ↔ 07:01 - 08:26 1:25h 2 ↔ 07:29 - 08:30 1:01h 1 ↔ 07:33 - 08:48 1:15h

13:30 Warten nach dem Ende der Aktivität
1 min

- 13:31 Kufstein Bahnhof
CJX 6116 -> Innsbruck Hauptbahnhof (47 min , 6 Halte) 04. Juni
- 14:18 Innsbruck Hauptbahnhof
↔ 2 min Umsteigezeit
- 14:22 Innsbruck Hauptbahnhof
R -> Innsbruck Rehgasse (8 min , 4 Halte)
- 14:30 Innsbruck Fürstenweg
1 min
- 14:31 Höttinger Au 34, Innsbruck

13:11 - 14:23 1:12h 1 ↔ 13:30 - 14:31 1:01h 1 ↔ 14:11 - 15:23 1:12h 1 ↔ 14:35 - 15:30 55 min 1 ↔ 14:51 - 16:00 52 min

powered by Zuuple Services GmbH

Mit Unterstützung vom

 Bundesministerium
Land- und Forstwirtschaft,
Klima- und Umweltschutz,
Regionen und Wasserwirtschaft

BAHN zum BERG
Berge erfahren

ZUUGLE

Von 2020–2026 haben wir viel aufgelegt:

Zuugle, die Suchmaschine für öffentlich erreichbare Bergtouren

www.zuugle.at

www.zuugle.de

www.zuugle.si

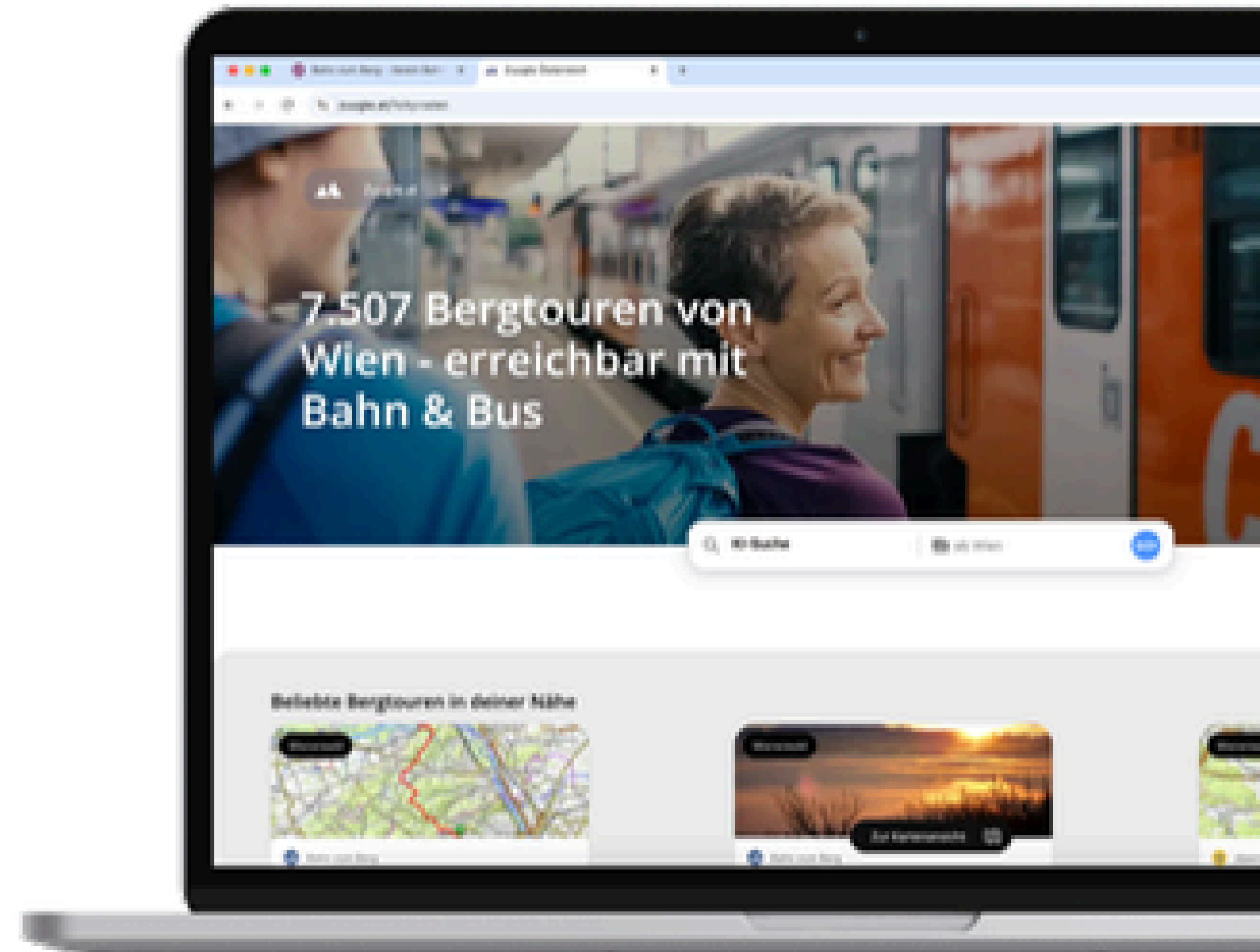
www.zuugle.it

www.zuugle.ch

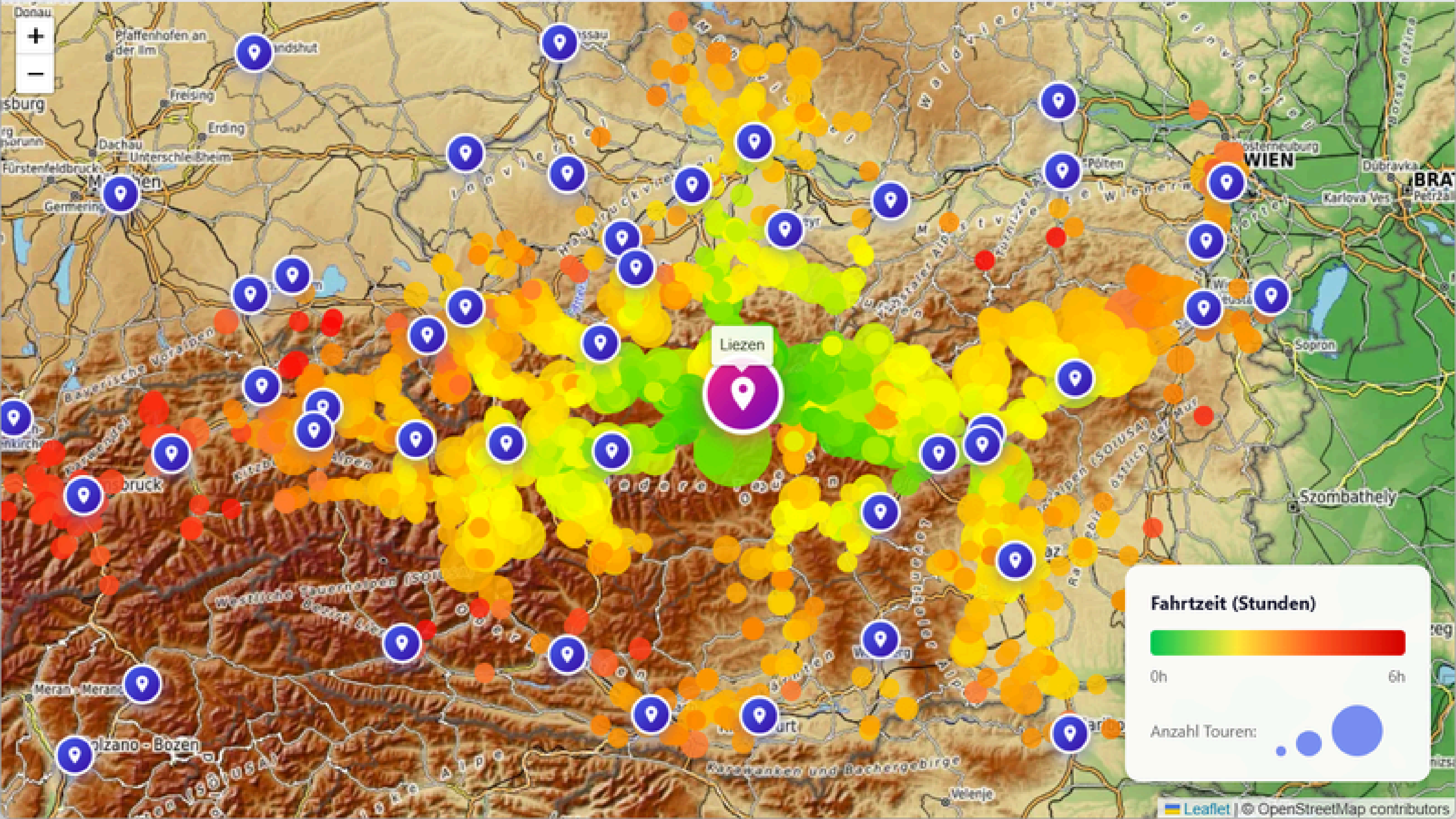
www.zuugle.fr

Mit Unterstützung vom

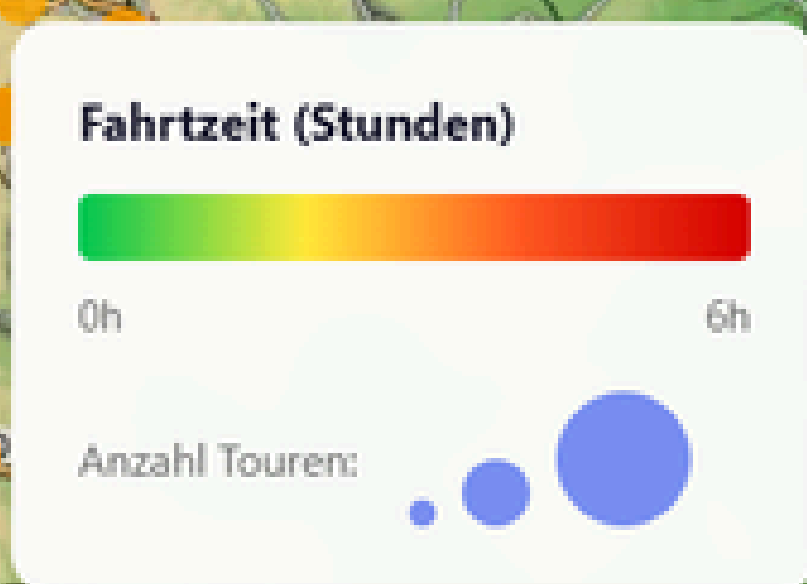
 Bundesministerium
Land- und Forstwirtschaft,
Klima- und Umweltschutz,
Regionen und Wasserwirtschaft

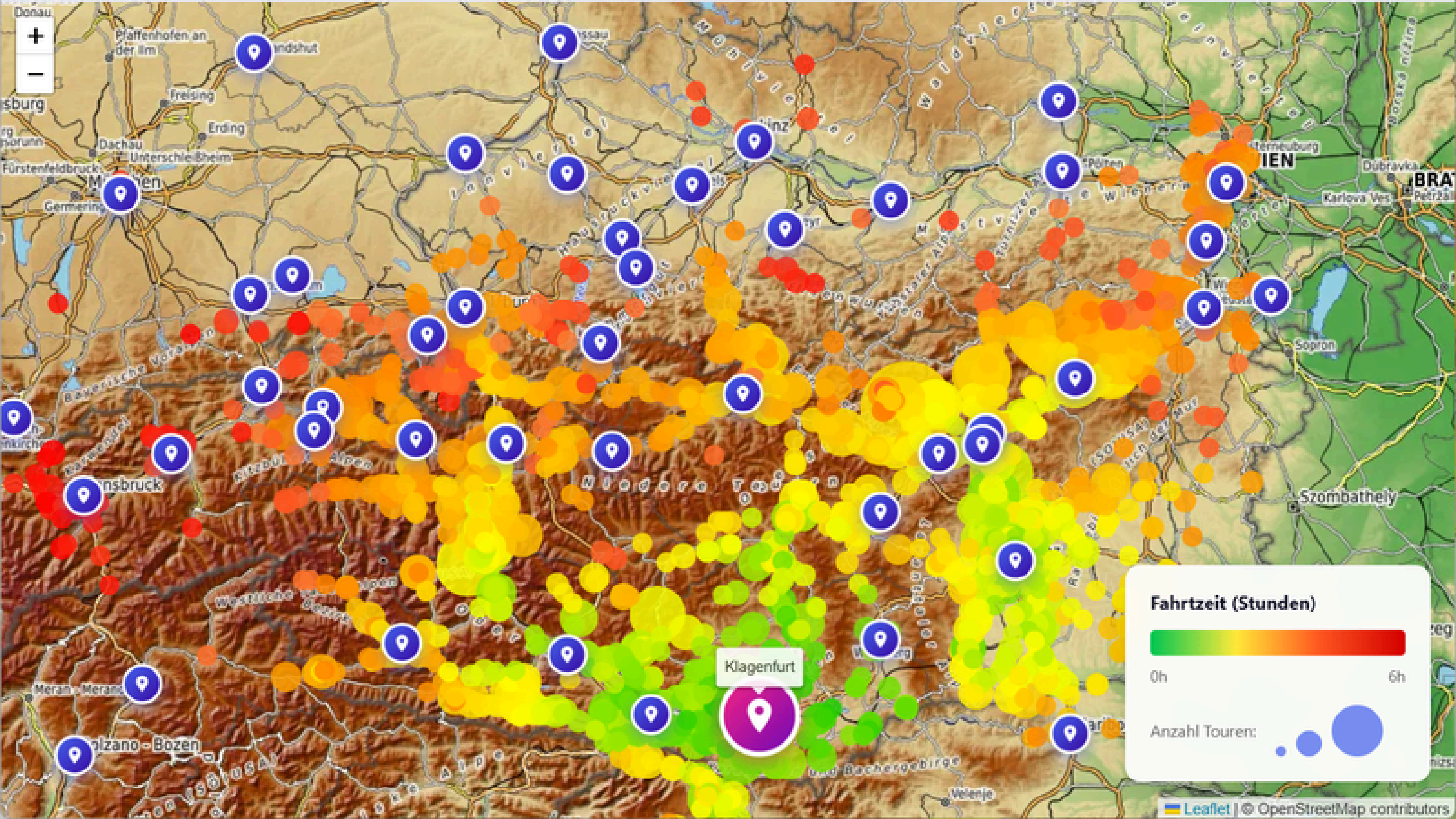



BAHN zum BERG
Berge erfahren



Liezen





A person with a backpack and a headband is seen from behind, looking out over a valley. A train is visible on a track in the distance, surrounded by green hills and mountains under a cloudy sky.

Und nun: Spring auf den Zug &
lass uns gemeinsam Berge erfahren.

martin.heppner@bahn-zum-berg.at

BAHN zum **BERG**
Berge erfahren